





PERÚ

Camí de l'Inca

VIATGE EN GRUP - 4 DIES

 [Mapa de la ruta](#)

DIA	ITINERARI	MENJARS	ALLOTJAMENT
1	Cuzco  Camí del Inca  Wayllabamba	D,S	Campament
2	Wayllabamba  Pacaymayo	E,D,S	Campament
3	Pacaymayo  Winay Wayna	E,D,S	Campament
4	Winay Wayna  Machu Picchu  Aguas Calientes  Cuzco	E	

E: Esmorzar D: Dinar S: Sopar

Dia 1 | CUZCO  CAMÍ DE L'INCA  WAYLLABAMBA

Un espectacular recorregut per la Vall Sagrada dels Inques ens porta al punt de partida del Camí de l'Inca, al quilòmetre 82 de la via de tren a Machu Picchu. La caminada s'inicia per un agradable camí al costat del riu Urubamba. La primera parada està prevista a la comunitat Miskay on podrem conèixer la població local i degustar la beguda "Chica", que ens donarà una dosis d'energia. A partir d'aquí comença un ascens gradual cap a la vall, passant per les ruïnes Inca de Patallacta. Continuarem per la vora del riu Cusicacha amb un ascens d'unes 5 hores fins arribar a Wayllabamba, l'últim poble habitat del Camí de l'Inca. Acampada.

Etape: 12 quilòmetres - Durada: 5-6 hores - Alçada del campament: 3.000 metres

Dia 2 | WAYLLABAMBA  PACAYMAYO

Ben d'hora al matí iniciarem la jornada més exigent de la ruta. Comença amb 9km d'escapes empinades i terreny irregular amb unes vistes impressionants de la vall de Llullucha i travessant una reserva forestal amb boscos d'arbres polypelis natus. El camí continua per barrancs escarpats i prats exuberants fins a Warmihuañusca o Pas de la Mujer Muerta, el punt més alt de la ruta (4.200m) amb unes vistes espectaculars. Continuació a Pacaymayo (3.600 metres).

Etape: 11 quilòmetres - Durada: 6-7 hores - Alçada del campament: 3.500 metres - Alçada de l'etapa: 4.200 metres

Dia 3 | PACAYMAYO  WINAY WAYNA

Aquest matí ens dirigirem cap a les ruïnes inques de Runkurakay, una antiga torre de guàrdia fortificada. Des d'aquí descendirem gradualment cap a les impressionants ruïnes de Sayacmarca. Aquest antic assentament de muntanya mostra l'habilitat dels inques en les construccions, amb les seves places, canals de rec, patis i molts miradors panoràmics. El sender continua per esglaons empinats cap al complex de Wiñayhuayna, les ruïnes més impressionants de camí al Machu Picchu. Campament.

Etape: 16 quilòmetres - Durada: 8 hores - Alçada del campament: 2.650 metres - Alçada de l'etapa: 3.900 metres

Dia 4 | WINAY WAYNA  MACHU PICCHU  AGUAS CALIENTES  CUZCO

Molt d'hora al matí iniciem una petita caminada a Inti Punku, més conegut com a Porta del Sol degut a la seva posició elevada amb vistes al sol. Quan el sol comença a sortir i la boira comenci a desaparèixer ens sorprendran unes grans vistes del Machu Picchu. Es completa l'últim tram, baixant per la via reial de lloses de pedra passant per altars i edificacions i travessant el cor del Machu Picchu. Visita amb guia del complex, es deixarà un temps lliure per a explorar de forma individual. A la tarda, trasllat al poble d'Aguas Calientes per prendre el tren de tornada a Cuzco. Arribada i fi dels serveis.

Etape: 4 quilòmetres - Durada: 2 hores - Alçada màxima de l'etapa: 2.700 metres

●● PREU PER PERSONA 2024

SERVEIS DE TERRA

Mínim 2 persones en compartit: 1.270€

Preus no vàlids en dates especials com: Setmana Santa, Festes Pàtries, Inti Raymi, Any Nou, Nadal, Congressos o feriatllargs.

Revisió de preus: El preu del viatge podrà modificar-se per variacions del preu del transport derivat del cost del combustible, de les taxes i els impostos inclosos en el contracte, incloses les taxes, impostos i recàrrecs turístics, d'aterratge i d'embarcament o desembarcament en ports i aeroports, així com per la variació en el tipus de canvi aplicat al novembre 2023. En cap cas, es revisarà a l'alça durant els 20 dies anteriors a la data de sortida del viatge.

●● SERVEIS INCLOSOS / NO INCLOSOS

INCLOU

- Traslats en serveis compartit fins el quilòmetre 82.
- Autobús de baixada de Machu Pichu a Aguas Calientes.
- Entrades a Machu Pichu i Camí de l'Inca.
- Carpes d'expedició North face per 3 persones (model VE-25) per ocupació doble, carpa menjador i carpa cuina
- Pensió completa, excepte l'esmorzar del primer dia i el dinar i sopar de l'últim dia.
- Equip de campament.
- Cuiner i portadors per a l'equip de càmping i alimentació.
- Guia.
- Tren turístic de Aguas Calientes a Cuzco.
- Equip de primer auxilis, baló d'oxigen.
- Tots els impostos.

NO INCLOU

- Portador adicional per a carregar l'equip personal.
- Sac de dormir.
- Propines ni cap altre servei no especificat.

●● CANCEL·LACIONS

El viatger en qualsevol moment abans de l'inici del viatge pot resoldre el contracte havent d'abonar una penalització que equivaldrà al preu del viatge combinat menys l'estalvi de costos i els ingressos derivats de la utilització alternativa dels serveis de viatge.

●● PERSONES MOBILITAT REDUÏDA (PMR)

Persona la mobilitat de la qual per participar en el viatge es troba reduïda per motius de discapacitat física, sensorial o locomotriu, permanent o temporal; discapacitat o deficiència intel·lectual; o qualsevol altra causa de discapacitat, o per l'edat, i la situació de la qual requereixi una atenció adequada i l'adaptació a les seves necessitats particulars del servei posat a disposició de la resta de participants. Si algun dels interessats en fer un viatge a mida és PMR haurà d'informar-nos per poder consultar si el viatge a mida pot ser o no dissenyat per cobrir les seves necessitats.

●● RESERVES I FORMES DE PAGAMENT

Per formalitzar la reserva s'abonarà un dipòsit mínim del 40% del preu total del viatge. Aquest percentatge podrà variar en funció de les condicions dels diferents proveïdors. La resta es liquidarà com molt tard 10 dies abans de la data de sortida. S'accepten com mètodes de pagament: transferència bancària, xec nominatiu o targeta (exceptuant Amex i Diners). Per pagaments en efectiu consultar condicions legals.

●● INFORMACIÓ PRÀCTICA

VISATS

No és necessari visat, el passaport ha de tenir una validesa mínima de 6 mesos.



Recomanem consultar la web del [Servei d'Atenció al Viatger Internacional](#).
Amb la col·laboració del Servei de [Salut Internacional de l'hospital Clínic de Barcelona](#).

CARACTERISTIQUES DEL VIATGE

Es pot fer com a extensió d'un viatge a Perú, les sortides son amb un mínim de 2 persones qualsevol dia de la setmana. Les autoritats que administren el Santuari de Machu Pichu (en el qual es troba el Camí Inca) només permeten l'accés de que 500 persones al dia. En aquest contingent també es comptabilitza el personal que acompanya als viatgers (guies, portadors, cuiners) que sumen aproximadament 300 persones. Recomanem formalitzar les reserves amb un mínim de 5 mesos d'antelació. Les entrades (autorització) pel Camí Inca són atorgades per ordre d'arribada. Les reserves són sol·licitades a l'Institut Nacional de Cultura (INC) i només són acceptades només si contenen les dades següents:

- Noms complets segons figuren als passaports
- Nacionalitat
- Data i lloc de naixement

- Número de passaport

La reserva requereix el pre-pagament íntegre (no reemborsable). Aquesta mesura va ser introduïda per les autoritats per evitar pràctiques escrupoloses i competència deslleial per part d'agències informals.

Cal ressaltar que les autoritats a Cuzco no accepten canvis de nom ni de número de passaport. En cas que hagi obtingut un nou passaport (després d'haver reservat), haurà de portar el passaport antic per mostrar-lo a l'estació de control a l'inici del Camí. Com a substitució a l'antic passaport, pot portar una còpia legalitzada del passaport antic per que li permetin l'ingrés al Camí Inca.

El trekking no inclou un portador extra per la seva motxilla personal, li aconsellem que faci la reserva amb la deguda anticipació per poder garantir aquest servei. L'equipatge màxim que porta cada portador és de 18kg que es pot repartir entre dues persones.

Durada mitjana de caminada: entre 6 i 7 hores (amb ascensos i descensos)

Alçada: el pas més alt es troba a 4,200 m, però s'acampa a menor alçada

Estació: de gener a desembre (ruta alternativa al febrer, per tancament del Camí Inca)

Grau de dificultat: moderat.

MACHU PICCHU

El lloc de Machu Picchu es obert tots els dies de 06:00 a 17h30, durant aquest interval hi ha 2 horaris de visita permesos, un cop comprada l'entrada a un horari de visita, no és possible fer cap canvi, s'hauria de comprar una nova entrada.

- Primer horari de visita fins les: 06:00 -12: 00
- Segon horari de visita: 12: 00- 17:30 (última entrada a les 16:00)

Les persones han d'abandonar el lloc al final de l'horari de visita corresponent

La visita de Machu Picchu es realitza exclusivament en companyia d'un guia oficial de turisme, el qual acompanya al visitant des del seu ingrés fins a la seva sortida.

Hi ha determinades rutes dins el lloc arqueològic que han estat previstes per la seva visita. Aquestes han de ser realitzades dins de l'horari establert.

El primer autobús a Machu Picchu surt d'Aigües Calientes al voltant de les 05:30hrs a intervals de 10 minuts durant el dia. L'últim autobús surt de Machu Picchu a les 17:30hrs

El visitant ha de presentar el seu document d'identitat (passaport) en el control d'ingrés. Si ho desitja, pot demanar que estampin un tampó de Machu Picchu al seu passaport.

INCARAIL RESTRICCIÓ D'EQUIPATGE:

IncaRail ha introduït restriccions en maletes de passatgers que prenen el tren a Machu Picchu. Només es permet una peça d'equipatge de mà de màxim 8kg i 115cm lineals (alt + llarg + ample). La mesura ha estat introduïda per evitar el bloqueig que pateixen les sortides d'emergència del tren amb equipatges voluminosos. Els viatgers efectuant el Camí de l'Inca es veuen exonerats d'aquesta norma presentant el seu permís de la UBM abans d'agafar el tren.

EQUIP DE VIATGE RECOMANAT:

- Passaport original
- Motxilla
- Anorac, jaqueta o paravents impermeable per la pluja o capelina i roba d'abric.
- Botes de trekking
- Cantimplora
- Llanterna i piles
- Barret o gorra per a protegir-se del sol, de la pluja i del fred
- Protector solar i repel·lent
- Tovallola i paper higiènic
- Galetes, barres energètiques, fruits secs, xocolata, etc.
- Efectiu (no hi ha caixers automàtics a Aguas Calientes)
- Banyador (si es vol prendre un bany a Aguas Calientes després de la caminada)

DIVISES

La moneda és el Nuevo Sol (PEN), consultar canvi a: [XE converter](#).

CLIMA

L'estació humida és d'octubre a abril; essent de gener a abril quan més plou i la seca de maig a setembre. Al trobar-se sota de l'equador, les estacions són al revés de les nostres: hivern de Juny a Setembre i estiu de Desembre a Març.

SEGURETAT

Sobre qüestions de seguretat, recomanem consultar la pàgina web del [Ministeri d'Assumptes Exteriors](#).

●● PER SABER MÉS DE PERÚ

Utilitza el ampli fons bibliogràfic de la Llibreria Altair. Hem recopilat un conjunt de guies, mapes i llibres sobre [Perú](#) que pots consultar amb la finalitat de submergir-te en el territori a través de la literatura.

●● **CONDICIONS GENERALS** Les condicions generals es troben a la nostra [web](#).